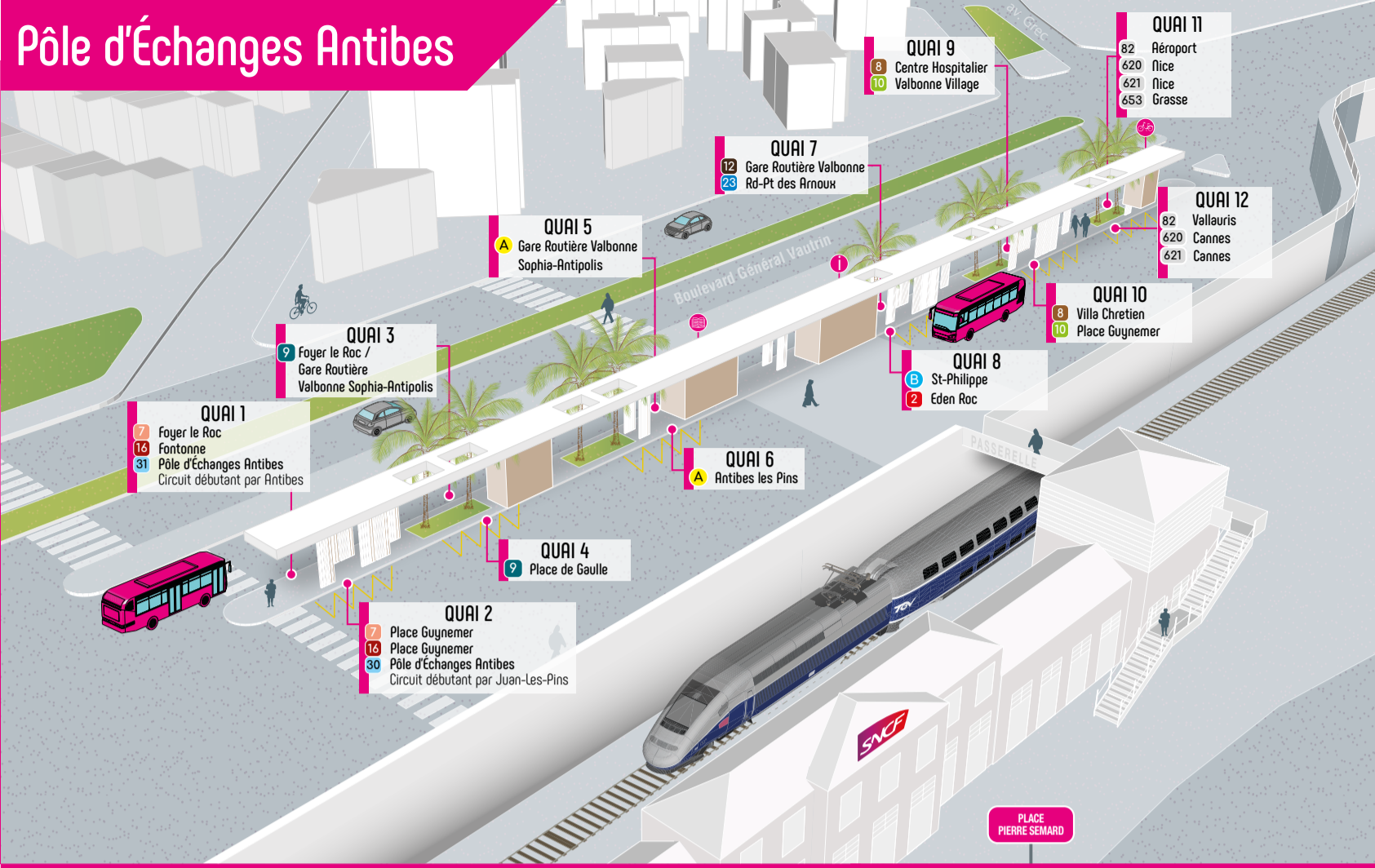




Pôle d'Échanges Antibes

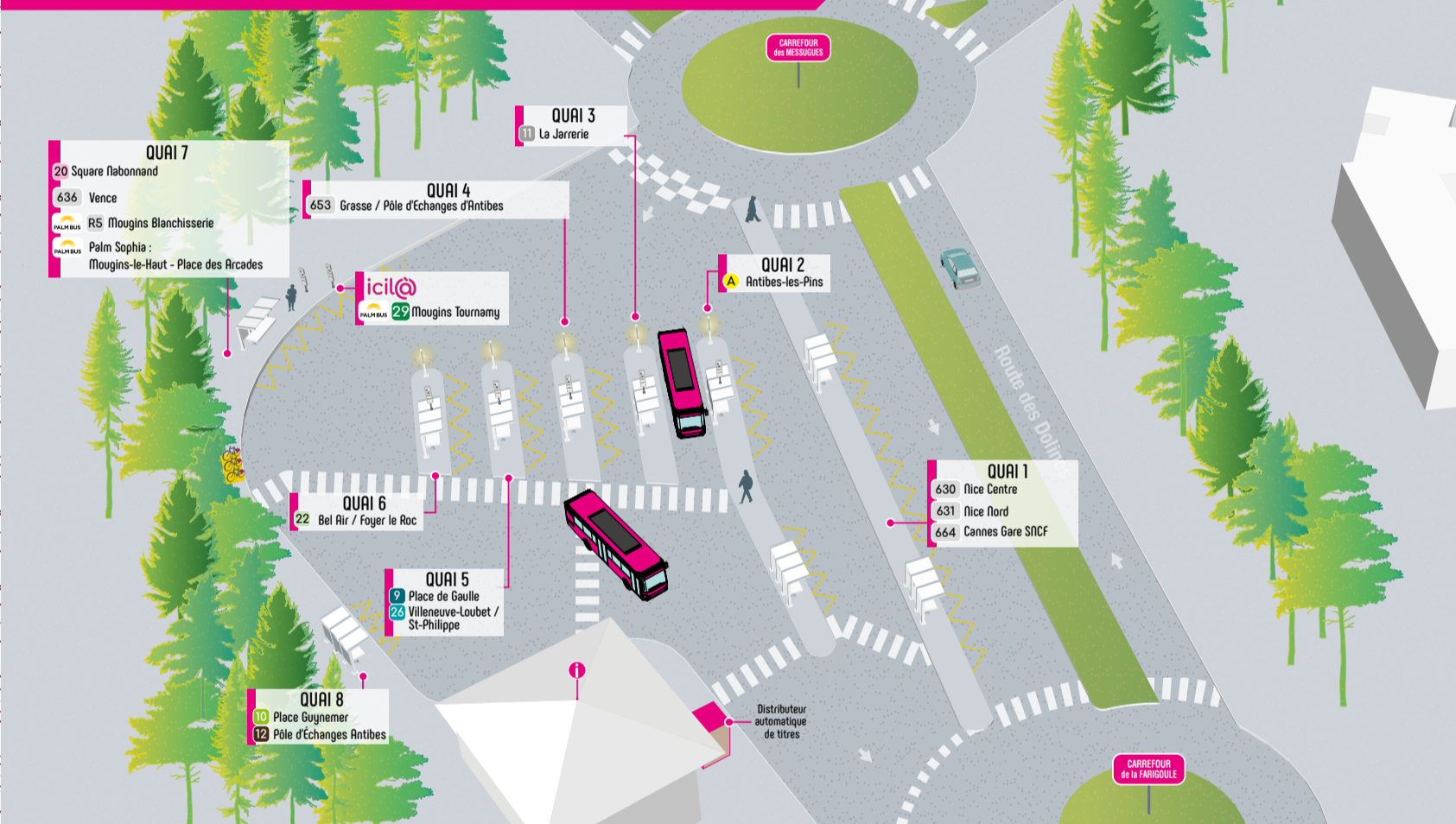


Achetez et validez votre ticket de bus depuis votre mobile en un clic !

- Pass annuel : 90 €
 - Pass mensuel : 12 €
 - Ticket unitaire : 1 €
 - Pass Navette : GRATUIT
 - Pass 10 voyages : 8 €
 - Pass 7 Jours : 10 €
 - Pass journée : 3,50 €
- Application disponible sur IOS & Android

- ### Points de vente Envibus
- Agences de distribution et de rechargement de titres
- Gare routière de Valbonne Sophia Antipolis**
Traverse des Messugues
Toute l'année : lundi à vendredi 9h-12h30 / 14h-17h
 - Pôle d'Échanges Antibes**
Boulevard Général Vautrin
Toute l'année : lundi à vendredi 7h-19h
 - Gare routière de Vallauris**
130 Boulevard Ugo
Toute l'année : lundi à vendredi 7h-12h30 / 14h-15h30
 - Pôle Culturel Auguste Escoffier Villeneuve-Loubet**
269 Allée René Cassin - Médiathèque
 - Mairie de Roquefort-les-Pins**
Place Antoine Merle
- Restez connectés !**
04 89 87 72 00 envibus.fr

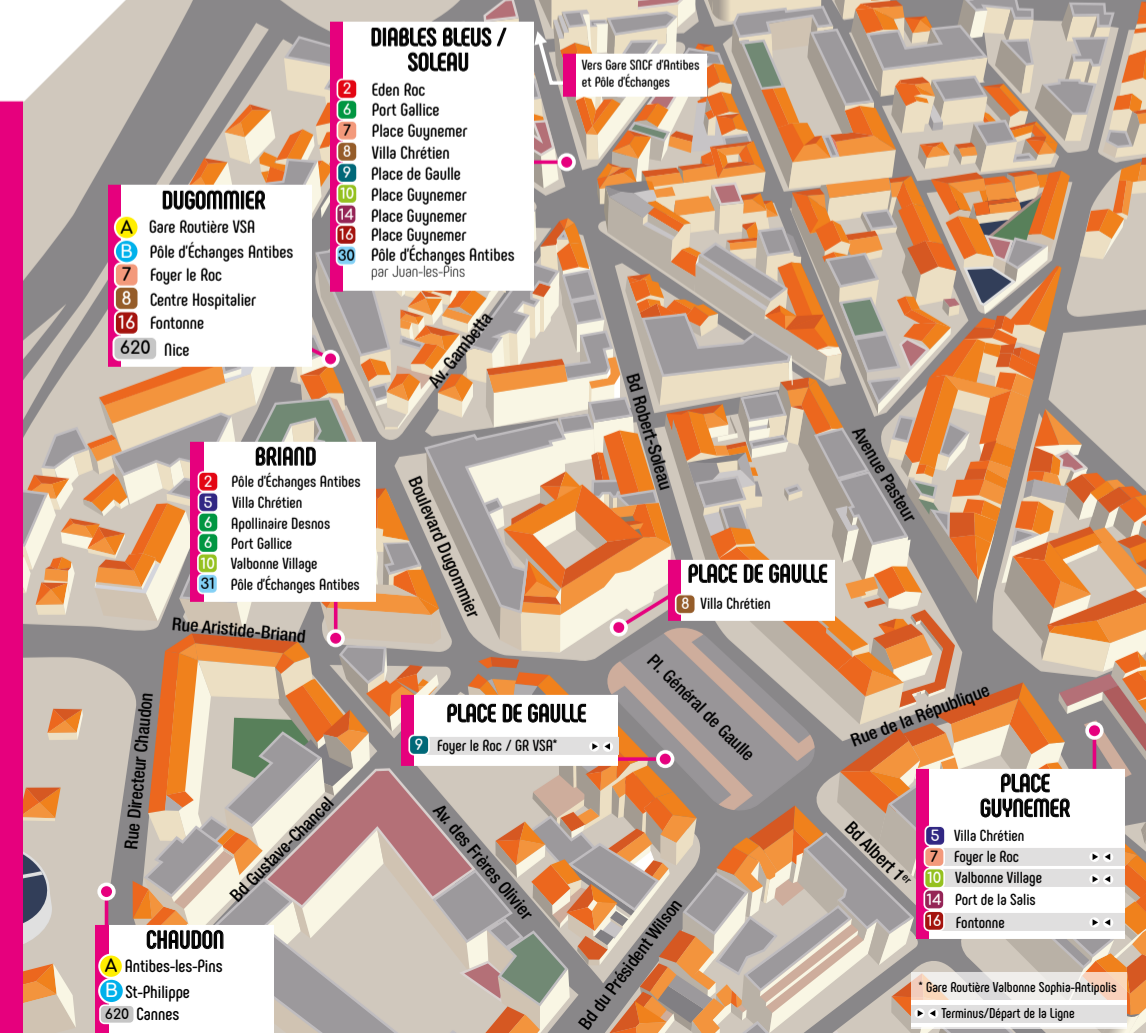
Gare Routière Valbonne Sophia Antipolis

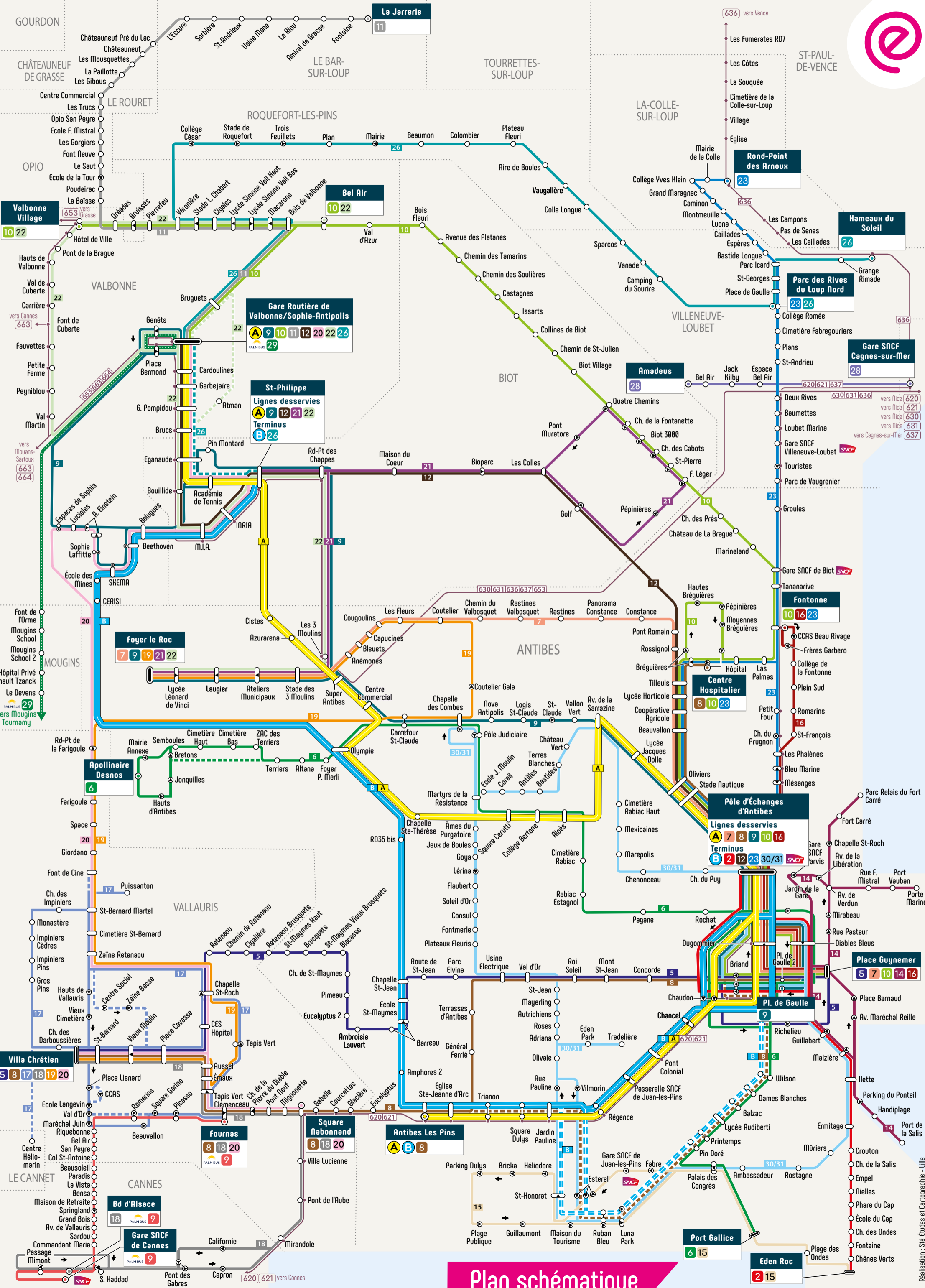


Centre-ville d'Antibes

- ### DESTINATIONS DES LIGNES
- A** BUS TRAM Gare Routière de Valbonne/Sophia-Antipolis - Chapelle Ste-Thérèse - Antibes-les-Pins
 - B** BUS TRAM St-Philippe - Antibes-les-Pins - Pôle d'échanges Antibes
 - 2** Pôle d'échanges d'Antibes - Eden Roc
 - 3** Place Guynemer - Centre Hospitalier Antibes - Foyer le Roc
 - 4** Place Guynemer - Villa Chretien - Foyer le Roc
 - 5** Place Guynemer - Villa Chretien - Foyer le Roc
 - 6** Place de Gaulle - Pôle d'échanges Antibes - Foyer le Roc
 - 7** Place Guynemer - Constance - Foyer le Roc
 - 8** Villa Chretien - Centre ville d'Antibes - Centre Hospitalier Antibes
 - 9** Port Gallice - Centre ville d'Antibes - Villa Chretien
 - 10** Place Guynemer - Apollinaire Desnos - Villa Chretien
 - 11** Gare Routière de Valbonne/Sophia-Antipolis - La Jarrerie
 - 12** Pôle d'échanges d'Antibes - Gare Routière de Valbonne/Sophia-Antipolis
 - 14** Gare Routière de Valbonne/Sophia-Antipolis - Parc Relais du Fort Carré - Port de la Salis
 - 15** Port Gallice - Eden Roc - Palais des Congrès - Juan-les-Pins
 - 16** Place Guynemer - Place Cavasse - Villa Chretien
 - 17** Villa Chretien - Place Cavasse - Villa Chretien
 - 18** Boulevard d'Alsace - Villa Chretien
 - 19** Villa Chretien - Foyer le Roc
 - 20** Villa Chretien - Square Nabonnand - Gare Routière de Valbonne/Sophia-Antipolis
 - 21** Foyer le Roc - Quatre Chemins
 - 22** Foyer le Roc - Gare Routière de Valbonne/Sophia-Antipolis
 - 23** Gare Routière de Valbonne/Sophia-Antipolis - Bel Air
 - 26** Gare Routière de Valbonne/Sophia-Antipolis - Parc des Rives du Loup Nord - Hameaux du Soleil
 - 28** Rmades - Gare SNCF de Cagnes-sur-Mer
 - 30/31** Pôle d'échanges d'Antibes - Cimetiére Rabiac - Pôle d'échanges d'Antibes
 - 6** Fournas - Gare SNCF de Cannes
 - 62** Gare Routière Valbonne Sophia Antipolis - Clinique R. Tzanck - Mougins Tournamy

- ### Temps de marche à pied et distance entre les arrêts :
- PLACE DE GAULLE <-> DIABLES BLEUS/SOLEAU
3 min - 220 mètres
 - PLACE DE GAULLE <-> DUGOMMIER
1 min - 100 mètres
 - PLACE DE GAULLE <-> CHAUDON
3 min - 250 mètres
 - PLACE DE GAULLE <-> PLACE GUYNEMER
3 min - 200 mètres
 - PLACE DE GAULLE <-> BRIAND
1 min - 90 mètres





Plan schématique